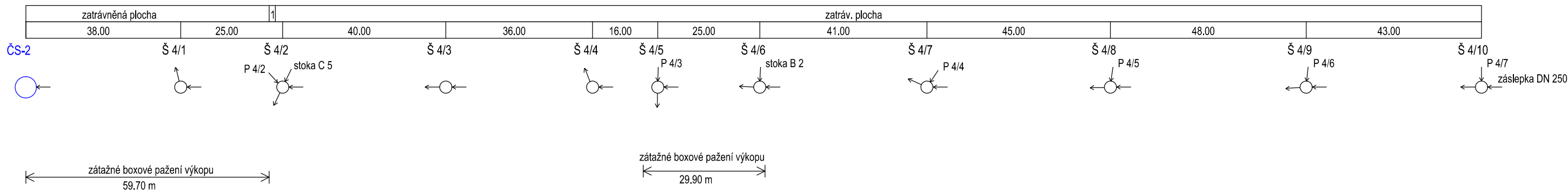


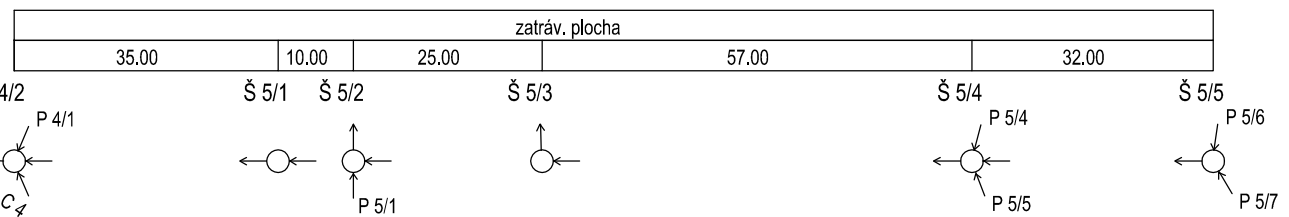
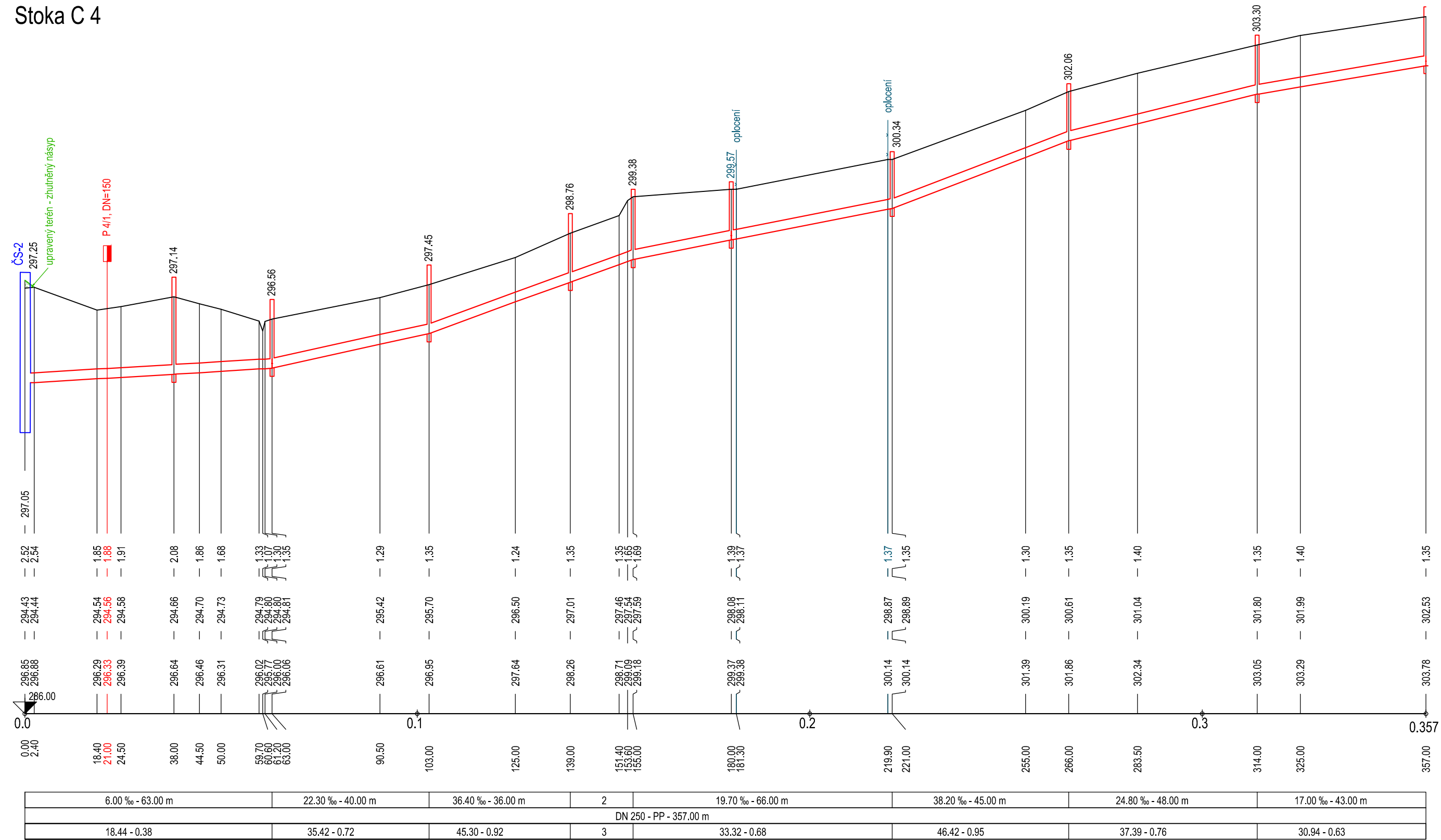
POVRCH ÚZEMÍ
VZDÁLENOST ŠACHET (m)
NÁZVY ŠACHET



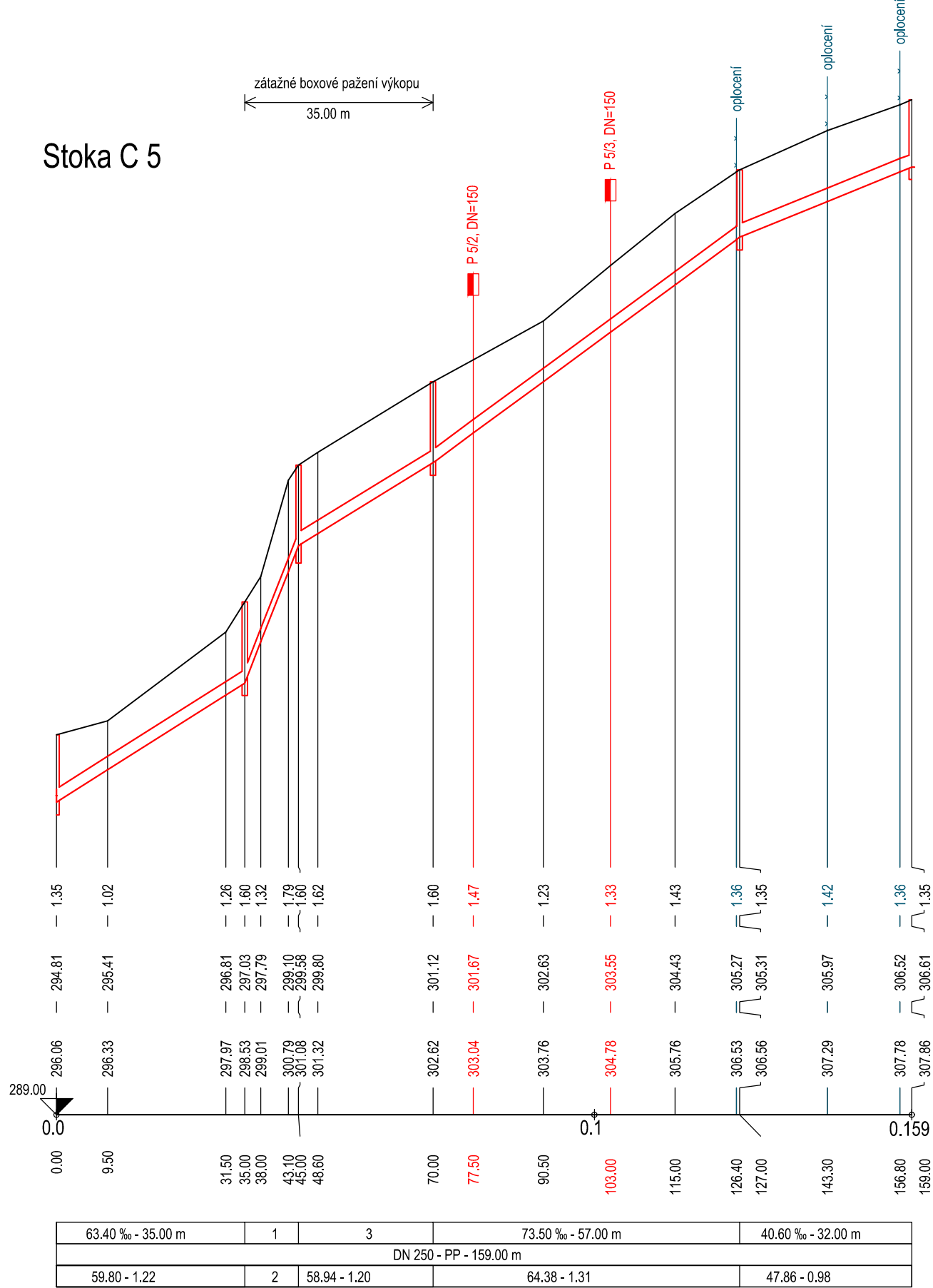
Podélný profil

MĚŘÍTKO 1:1000 / 1:100

Stoka C 4



Stoka C 5



LEGENDA:
1) 25.00‰ - 10.00 m
2) 36.30‰ - 2.44 m
3) 45.21‰ - 0.32 m

PODZEMNÍ VEDENÍ A ZAŘÍZENÍ INŽENÝRSKÝCH SÍTÍ JSOU ZAKRESLENY ORIENTAČNĚ A NESLOUŽÍ JAKO VYTÝČOVACÍ VÝKRES PRO REALIZACI STAVBY. PŘED ZAHÁJENÍM STAVBY MUSÍ BÝT AKTUÁLNĚ OVĚŘENA JICH EXISTENCE, VYTÝČENÍ A VÝZNAMENÍ NA TERÉNU PODLE PLATNÝCH PŘEDPISŮ V SOULADNOSTI S PŘÍSLUŠNÝM SPRÁVČÍM. PŘI KŁOŽENÍ A SOUBĚHŮ KANALIZACE S PODZEMNÍM VEDENÍM MUSÍ BÝT DODRŽENA NEJMĚNŠÍ DOVOLENÁ SVĚŠŤ A VODROVNINÁ VZDÁLENOST DLE ČSN 75 8005.

HAUSING s. r. o 139 98 Mosty u Jablunkova, Mosty u Jablunkova 275		HAUSING s.r.o. MOSTY U JABLUNKOVA 275	
VYPRACOVAL	MILOS KOPECKÝ	PROJEKTANT	ing. VACLAV KOPECKÝ
MÍSTO STAVBY	LUČINA	KRAJ	MORAVSKOSLEZSKÝ
INVESTOR	OBEC LUČINA	T. KONTROLA	ing. VACLAV KOPECKÝ
AKCE:		DATUM	11/2013
LUČINA - DOSTAVBA KANALIZAČNÍ SÍTĚ		STUPEŇ	TDW
LOKALITA ČOV - HRÁZ		ČÍSLO ZAKÁZKY	07003.1-3
1. ETAPA		MĚŘÍTKO	1: 1000/100
PŘÍLOHA:		SOUPIS	-
PODÉLNÝ PROFIL		FORMÁT	-
STOKY C 4, C 5		ČÍSLO PŘÍLOHY	D.1.2-3.05